



OPDRACHTGEVER:

PROJECT: Freestar

BETREFT: Perspectief-aanzicht




COORDS : R.D.
HOOGTE : N.A.P.

| | |
|---------------|--------------------|
| GETEKEND : AS | SCHAAL : |
| FORMAAT : A3 | DATUM : 10-12-2024 |
| STATUS : | PROJECTNR. : |
| TEK.NR. : | BLADNR : |

ADUARDERDIEPSTERWEG 14-II
9745 EM GRONINGEN
+31 (0)50 311 95 59
info@geomaat.nl

DE STUWDAM 14 A&B
3815 KM AMERSFOORT
+31 (0)33 200 60 11

WWW.GEOMAAT.NL



OPDRACHTGEVER:

PROJECT: Freestar

BETREFT: Bovenaanzicht



COORDS: R.D.
HOOGTE: N.A.P.

GETEKEND: AS

SCHAAL: 1:100

FORMAAT: A3

DATUM: 10-12-2024

STATUS:

PROJECTNR.:

TEK.NR.:

BLADNR:

ADUARDERDIEPSTERWEG 14-II
9745 EM GRONINGEN
+31 (0)50 311 95 59
info@geomaat.nl

DE STUWDAM 14 A&B
3815 KM AMERSFOORT
+31 (0)33 200 60 11

WWW.GEOMAAT.NL



OPDRACHTGEVER:

PROJECT: Freestar

BETREFT: Doorsnede



COORDS: R.D.
HOOGTE: N.A.P.

GETEKEND: AS

SCHAAL: 1:100

FORMAAT: A3

DATUM: 10-12-2024

STATUS:

PROJECTNR.:


TEK.NR.:

BLADNR:

ADUARDERDIEPSTERWEG 14-II
9745 EM GRONINGEN
+31 (0)50 311 95 59
info@geomaat.nl

DE STUWDAM 14 A&B
3815 KM AMERSFOORT
+31 (0)33 200 60 11

WWW.GEOMAAT.NL



OPDRACHTGEVER:

PROJECT: Freestar

BETREFT: Achteraanzicht-hoge-stand



COORDS: R.D.
HOOGTE: N.A.P.

GETEKEND: AS

SCHAAL: 1:100

FORMAAT: A3

DATUM: 10-12-2024

STATUS:

PROJECTNR.:


TEK.NR.:

BLADNR:

ADUARDERDIEPSTERWEG 14-II
9745 EM GRONINGEN
+31 (0)50 311 95 59
info@geomaat.nl

DE STUWDAM 14 A&B
3815 KM AMERSFOORT
+31 (0)33 200 60 11

WWW.GEOMAAT.NL



OPDRACHTGEVER:

PROJECT: Freestar

BETREFT: Achteraanzicht-lage-stand



COORDS: R.D.
HOOGTE: N.A.P.

GETEKEND: AS

SCHAAL: 1:100

FORMAAT: A3

DATUM: 10-12-2024

STATUS:

PROJECTNR.:

TEK.NR.:

BLADNR:

ADUARDERDIEPSTERWEG 14-II
9745 EM GRONINGEN
+31 (0)50 311 95 59
info@geomaat.nl

DE STUWDAM 14 A&B
3815 KM AMERSFOORT
+31 (0)33 200 60 11

WWW.GEOMAAT.NL